




Rødøy kommune

kystfolket under Polarsirkelen



Fastland og øyrike

Nordover leia det bærer. Straks Polarsirkelen passerer, er du over i Rødøy kommune. Leia, som gjennom århundrer har vært den viktigste ferdselsåren i vårt land, er så sentral at den er opphavet til navnet på selve riket. Norge – veien mot nord. Leia ligger der fortsatt, uendret, og skiller fastlandet i øst med øyriket i vest. Havet, leia og landskapet har satt rammebetingelser for de menneskene som gjennom skiftende tider har bebodd området.

Båten har vært sentral

Det finnes spor etter mennesker fra de tidlige tider i Rødøy. Naturlig nok har båten og båt-kulturen vært helt sentral, og vært selve forutsetningen for å leve og bo i våre områder. Da vikingkongen Håkon den Gode ville beskytte riket mot inntrengere, og trygge leia langs kysten, opprettet han leidangssystemet. Et forsvarssystem med varder som tentes og varslet. På Rødøyløven var en slik varde plassert, og historien forteller at Rødøy utgjorde et skipsreide, med ansvar for å stille med et større krigsskip i ufredstider.

Fra nordfahrejekta til hurtigbåt

Utover i middelalderen kom tørrfisker på europeernes menyliste, og leia fyltes opp med nordfahrejekter på veg til Bergen med tørrfisklast. En virksomhet som befestet seg i området i mange hundre år. Leia er for rødøyfjerdingen like aktuell i dag som det var den gangen. Jekta er for lengst skiftet ut med andre båttypen. Hurtiggående båter trafikkerer hastig leia i nord og i sør.





Ved porten til midnattsolens rike

Rødøy er en kommune på 706 km², med 1300 innbyggere som bor spredt på 5 fastlandskretser og 6 øykretser. Kommuneadministrasjonen holder til på Vågaholmen.

Kommunen ligger lengst nord på Helgeland, ved porten til midnattsolens rike. Når du krysser Polarsirkelen – enten på Hurtigruten eller kystriksveien RV 17 – skjer dette i Rødøy. Derfor kaller vi oss KYSTFOLKET UNDER POLARSIRKELEN.

Rødøy strekker seg i øst inn til Svartisen nasjonalpark på Saltfjellet, og i vest langt ut i storhavet med Myken som ytterste bebodde øy. Dype fjorder og en skjærgård med nærmere 1000 øyer, holmer og skjær er med på å skape det spennende landskapet.

Naturen

Rødøy kommune er rik på natur og naturopplevelser. Naturen veksler dramatisk, fra storhavet vest for Myken til Melfjorden og dens sidearm Nordfjorden langt inn i fjellheimen. Mellom storhavet og de lange fjordene med sine steile og bratte sidevegger ligger øyriket. De største øyene er Nordhesøy, Storselsøy, Gjerøy og Rødøy. Rødøy kommune er en av 7 medlemskommuner i Polarsirkelen friluftsråd. Rådet skal fremme friluftaktivitet og synliggjøre de friluftsmulighetene som finnes i kommunene.

Kommunikasjoner

Havet er fortsatt kommunikasjonsåre nr. 1. Det er hovedsakelig to gjennomgående trafikkarer gjennom Rødøy kommune. Den ytre er Nordlandsekspresen som trafikkerer kysten mellom Bodø og Sandnessjøen. Kystriksveien RV 17 må også bruke havet på en del av ferden gjennom Rødøy, og på denne fergeoverfarten passeres Polarsirkelen. "Rødøyløva" og øyferga i Rødøybassenget trafikkerer og opprettholder den indre forbindelse.

Kommunevåpenet

Rødøy kommune har sitt navn etter øya av samme navn. Eller som den het på gammelnorsk: Raudeyar, den røde øy. Fjellet på Rødøy har form som en liggende løve. En del av løva består av en rødlig bergart, av dette kommer betegnelsen Rødøyløva. Dette så kjente landemerke gjenspeiler seg i kommunevåpenet – en liggende rød løve på sølv bunn. Sølvet symboliserer havet. Kommunevåpenet er tegnet av Olga Grimsmo Nilsen, og ble godkjent i 1988.





Visjon for Rødøy kommune

Rødøy kommune skal være en trygg og god kommune å bo i. Kommunen har derfor fokus på fellestjenester som:

- et godt skole- og barnehagetilbud
- trygge og gode pleie- og omsorgstilbud
- god helsetjeneste
- kulturliv
- idrett og ungdomsarbeid

Næringslivet

Næringslivet i Rødøy er variert. Hovednæringene er fiske, havbruk og jordbruk. Reiselivsnæringen er i vekst. Kommunen har også verkstedsbedrifter knyttet til maritim virksomhet. Handelsvirksomhet er det flere av i kommunen, blant annet et større handelshus med gode tilbud i en rekke bransjer.

Rødøy kommune ønsker å utvikle en næringskompetanse som kan være med og bidra næringslivet med tjenestetilbud som de etterspør – tilrettelegging, bistand, råd, saksbehandling mv.

Rødøy kommune kan bidra med lån og tilskudd fra næringsfondet etter vedtatt regelverk til ulike aktiviteter i næringslivet.

Skole og barnehage

Rødøy kommune har lagt til rette for gode oppvekstvilkår. Rødøy har en desentralisert skolestruktur, som består av 8 skoler samt kulturskole. Kulturskolen har kontor på Gjerøy, men har undervisning flere steder i kommunen – og har et tilrettelagt undervisningstilbud til både barn og voksne. Kommunen har 4 barnehager og full barnehagedekning.

Lege, helse og omsorg

Legedekningen er god, og en stor del av helsetjenesten utføres fra "Rødøyfjord", som er et flytende legekantor og ambulansefartøy. I tillegg er det legekantorer på Rødøya og i Tjongsfjorden, hvor det også er tannklinikk og skoletannlege. De eldre blir godt ivarettatt gjennom et velfungerende omsorgstilbud. Kommunen har omsorgsboliger og/eller trygdeboliger både i Tjongsfjord, Kila, på Rødøy, i Jektvik og Øresvik.



Nordfjorden

Nordfjorden er en sidearm av Melfjorden som strekker seg inn i nasjonalparken, og er med sitt vilde og ubedodde landskap en perle for båt- og turfolk. Salfjellet-Svartisen er eneste nasjonalpark i landet som strekker seg fra høyfjell/isbre og ned til fjordlandskap og hav. Dette møtet skjer i Nordfjorden med en brearm som strekker seg ned mot fjordbunnen og danner møte mellom fjord, evig is og vilde fjell. Nordfjorden har også en egen selstamme.

Klokkergården

Denne gården ble bygd tidlig på 1900-tallet som skolehus og bolig for klokker og lærer. Den gamle klokkergården i Selvågan på Rødøy var en fin bygning med skole/internat og bolighus. Bygningen er restaurert, og brakt tilbake til sin storhetstid. I dag brukes den som gjestgiveri med overnatting. Stuen har fått tilbake sin silke-tapet, og kjøkkenet sine broderte pyntehåndklær og duker. Her er det atmosfære.

Foreningsliv og idrett

Kommunen har et godt fritidstilbud, blant annet flere idrettslag, en rekke foreninger, musikk- og kulturskole. Bibliotek finner du i samfunnshuset i Tjongsfjord, og på Rødøya og Myken.

Kulturopplevelser

Rødøy kommune kan by på mange kulturminner. På selve Rødøya ligger Rødøy kirke, en stor korskirke fra 1880-tallet. Rødøya har lang tradisjon som kirkested, helt fra middelalderen har stedet hatt kirke. Rødøy kommune har to fredede anlegg; Selsøyvik gamle handelssted og Myken fyr. Myken fyr er Rødøys anlegg i Fotefarprosjektet.





Rødøya

Rødøya har sin sentrale plass i "Nordfarleden" - hovedtrafikkåren i århundrer. Stedet har gjennom århundrer vært geistlig knutepunkt for et geografisk større område. Kirketradisjonen på Rødøya kan derfor føres tilbake til middelalderen. Fjellet som danner Rødøyløva ligger på Rødøya og har merket turløype med grillhytte på "ryggen" – og med panoramautsikt.

Selsøyvik handelsted

I skipsleia gjennom Selsøyviksundet ligger det gamle Selsøyvik handelssted, nå et velholdt og tidsmessig anlegg. Selsøyvik har tilpasset seg moderne forhold, og framstår som et av de svært få gamle handelsstedene som fortsatt er i drift. De eldste bygningene er fra midten av 1700-tallet. Butikken på Selsøyvik er vel verdt et besøk. Selseveik Handelsted er kåret som Rødøy Kommunes tusenårssted.

Hestmannen,

På Storselsøy ligger Hestmannen, et av de kjente sagnfjell på Helgelandskysten. Dette karakteristiske fjellet har opp gjennom tidene vært gjenstand for utallige forevisninger gjennom foto og tegning/maling.

Falch gamle handelssted

Ligger ved Tjongsfjorden. To brygger og butikkbygning satt sammen i hestekoform, med sirlig murt natursteinkai i forkant. Anleggets front ligger ut mot fjorden og ligger idyllisk til sett fra havsiden. Butikken, som ligger ved RV 17, har et rikholdig varelager fra første halvdel av 1900-tallet. Bryggene inneholder utstyr fra blant annet notdrift.





Rødøy Municipality

The coastal people under the Arctic Circle

Mainland and island kingdom

The shipping channel bears north along the Norwegian coast. As soon as you pass the Arctic Circle, you are in the municipality of Rødøy. The old north-bound channel, which through centuries has been our most important traffic artery, has been so vital to us that it even gave our country its name: Norway – the way to the North. The channel is still there, unchanged, separating the mainland to the east from the islands in the west. The sea, the shipping channel and the landscape have long determined the living conditions for the people who, through changing times, have inhabited Rødøy.

Boats were vital

There are traces of habitation from the earliest times in Rødøy. Naturally, boats and the coastal boat culture were key to the development of settlements and vital to survival in these areas. When the Viking king Haakon the Good wanted to protect the kingdom against invaders and, to secure the coastal shipping channel, he established a fleet of conscripted warships for naval defence. This defence system included a series of warning beacons along the coast that could be lit at times of danger. One of these was on the mountain of Rødøylova and history tells that Rødøy was responsible for providing a large warship in times of unrest.

At the gateway to the Land of the Midnight Sun

Rødøy Municipality covers an area of 706 sq. kilometres, and has 1,300 inhabitants living spread over an area of five mainland districts and six island districts. The municipal administration is based in Vågaholmen.

Rødøy is in the far north of Helgeland, at the gateway to the Land of the Midnight Sun. When you cross the Arctic Circle – either on the coastal express steamer, Hurtigruten, or by car on the RV 17 highway – you are doing so in Rødøy. That's why we call ourselves THE COASTAL PEOPLE UNDER THE ARCTIC CIRCLE.

Rødøy stretches from as far as the Svartisen national park at Saltfjellet in the east, to Myken, the most far-flung inhabited island in Rødøy, in the west. Deep fjords and an archipelago of almost 1,000 islands, islets and skerries help form the exciting landscape.

Nordfjorden

The Nordfjorden fjord is a branch of Melfjorden. The majestic Nordfjorden stretches right into the Saltfjellet-Svartisen national park and, with its wild, uninhabited landscape, is a gem attracting boat enthusiasts and walkers alike. Saltfjellet-Svartisen is the only national park in Norway that encompasses an area stretching from high mountains and glaciers all the way down to the fjord landscape and the sea. The mountains meet the sea at Nordfjorden, where a branch of the Svartisen glacier plunges to the bottom of the fjord, uniting fjord, eternal ice and wild mountains. Nordfjorden also has its own colony of seals.

Rødøya

The island of Rødøya has a key place in "Nordfarleden", the shipping channel which has been the main traffic artery to the north for centuries. For hundreds of years, Rødøya has been the ecclesiastical centre for a geographically large area, with a church-building tradition that can be traced back to medieval times.

The mountain formation of Rødøylova ("The Lion of Rødøy") is on Rødøya. There is a marked walking trail and a cabin with barbecue area on the "lion's back", from which there are magnificent panoramic views.

Selsøyvik trading post

By the shipping channel that passes through the Selsøyvikundet sound lies the old trading post of Selsøyvik Gamle Handelssted which, while retaining its charm, is now a well-maintained, modern service centre. Selsøyvik has adapted to present-day needs, and is one of the very few old trading posts still in operation. The oldest buildings date from the mid-18th century. The shop at Selsøyvik is well worth a visit. Selsøyvik trading post has been given Rødøy Municipality's "Millennium Site" award.

Hestmannen

On the island of Storselsøy is Hestmannen ("The Horseman"), one of the famous mountains along the Helgeland coast that figure in ancient legends. This characteristic mountain formation has been immortalised through the ages in drawings, paintings and photographs.

"Klokkergården"

"Klokkergården" was built in the early 1900s as a school-house and residence for the local sexton and teacher. The old "Klokkergården" at Selvågan in Rødøy was a fine building with a school/boarding school accommodation and residence. The building has been restored and returned to its past glory, with the reception rooms once more clad in fine silk wallpaper and the kitchen bright with embroidered tea towels and tablecloths. It is a fascinating place full of atmosphere.

Business and industry

Rødøy has a varied business community, the principal industries being fishing, aquaculture and farming. The travel and tourism industry is growing. Rødøy also has engineering firms serving the maritime industry. There are several commercial firms in the municipality, including a large shopping centre selling a wide range of goods.

Nature

Rødøy is rich in magnificent countryside and wildlife, and offers a wealth of opportunities for outdoor recreation. The landscape changes dramatically, from the open sea west of Myken to Nordfjorden, a branch of Melfjorden that stretches far inland into the mountains. Between the open sea and the long fjords with their steep, perpendicular walls lies Rødøy's kingdom of islands. The largest islands are Nordnesøy, Storselsøy, Gjerøy and Rødøy. Rødøy is one of seven municipalities that are members of Polarsirkelen friluftsråd ("The Arctic Circle Outdoor Council").

Rødøy Elektro AS

Tel. 75.09.69.00

Fax. 75.09.69.01

Mob. 95.70.14.53

Email: erling@rodoy-elektro.no

Rødøy Elektro er en autorisert elektroentreprenør som har levert elektrikerarbeid i bolig, næring, landbruk og industri siden 2003. Kvalitet og sikkerhet i alle ledd skal være vårt varemerke.

Vår forretningsidé er:

Rødøy Elektro skal dekke behovet for elektro-installasjoner, service, prosjektering og internkontroll av elektriske anlegg.



Våre leveringsområder er:

- Tradisjonell el. installasjoner i bolig, landbruk, næringsbygg og industri.
- Brannvarslingsanlegg
- Nødløslanlegg
- UPS/strømaggregat
- Elfordelinger
- Internkontroll
- Varmepumper
- Prosjektering

Rødøy Elektro er tilsluttet elektrikerkjeden



og bransjeorganisasjonen



Selsøyvik handelssted har tradisjoner tilbake til 1700-tallet. Handelsstedet er nå restaurert og fredet av Riksantikvaren.

Selsøyvik er fortsatt et levende handelssted, med fiskeoppdrett, butikk og postkontor. Handelsstedets krambod har vært i drift siden 1800-tallet.

Selsøyvik har en moderne gjestehavn med komplette bunkringsmuligheter, gode fergeforbindelser og daglige hurtigbåt-anløp.

Telefon 750 98 950
8196 Selsøyvik

Velkommen til Selsøyvik

- et levende handelssted på Helgeland!



Rødøy Produkter as

- en Vekst  bedrift



Telefon 75 09 65 00

Suvenirer | Husflid | Skinnfeller | Møbelopptrekking | Ved

Takk til våre
samarbeidspartnere

Opplevelser fra Brønnøysund til Lofoten

Polarsirkelen Båttransport A/S skreddersyr og arrangerer opplevelses- og charterturer i Nordland mellom Brønnøysund i sør og Lofoten i nord.

Vi tilbyr følgende oppdrag for våre kunder:

- Safari i Polarsirkellandet • Selsafari • Ømesafari • Hvalsafari
- Havfisketurer • Fisketurer • Cruiseturer



Polarsirkelen	Tommy: 91 11 17 43	Tlf: 750 96 479
Båttransport A/S	Torleif: 97 01 39 10	Fax: 750 96 417
8196 Selsøyvik	Oddbjørn: 97 78 98 80	t-pe-b@online.no


www.polarcirkelen-baattransport.no



Helgeland Avfallsforedling IKS

Fra problem til ressurs!

Adresse: Moloveien 8, PB.1295, 8602 Mo i Rana
Telefon 75 19 82 00 · haf@haf.no · www.haf.no



Vi skaper muligheter!

Rødøy- Lurøy Kraftverk tar samfunnsansvar gjennom å skape og dele verdier. Vi har en sterk lokal forankring, og ønsker å være en ressurs for lokalsamfunnet og menneskene som bor her.

Derfor bidrar vi slik at lag og foreninger kan sikre et bredt og mangfoldig aktivitetstilbud i vårt distrikt.



rødøy-lurøy
kraftverk

et selskap i SKS-konsernet

8186 Tjongsfjorden
Tlf: 75 09 88 00
firmapost@rik.no | www.rik.no

Arnulf Hansen & Co AS

8185 Vågaholmen



Snart 200 års erfaring samlet under ett tak!

DAGLIGVARER



BUNNPRIS

- Prisene til bunns
- ikke utvalget
www.bunnpris.no

BYGGEVARER



BYGGMAKKER

Byggevarer i stort utvalg
www.byggmakker.no

LANDBRUK

Fiskå Mølle

Kraftfôr og gjødsel
Utkjøring i bulk og
storsekker
www.fiska.no

BÅT & MOTOR



Båter og motorer
Hengere ATV'er
Navigasjon
Sentralvarmere
www.boat.no/a-hansen

DRIVSTOFF



Bensin og diesel
Fyllingsbrygge for båt
www.shell.no

GODS- EKSPEDISJON



Skipsekspedisjon
Godsterminal
www.norlines.no

Kontakt oss på: Tlf.: 75 09 89 00

Fax: 75 09 89 10

www.arnulfhansen.no post@arnulfhansen.no

Velkommen til kystens varehus!



8187 JEKTVIK · TLF: 75 09 76 21

MYKEN FYR

- der himmel og hav møtes -

Myken Fyr er et unikt tilbud til deg som vil oppleve storhavet ytterst i skjærgården, der himmel og hav møtes...

Myken Fyr og Karenstua Kafe: 952 72 010

Kom og nyt vårt vertskap!

Vi diskker opp med flott natur, trivelige møtelokaler, overnattingsplasser og kjempegod hjemmelagd mat.

www.polarsirkel-maritime.no



Booking
Tlf. 951 22 438
75 09 47 90



Gjerøy Maskinstasjon

Graving | Vei, vann og avløp | Sprenging

Bent Aakre - 8195 Gjerøy | Mobil 901 94 786 | Telefon / Telefaks 750 96 434

Excellence in seafood

Marine Harvest er verdens ledende sjømatelskap. Vi tilbyr våre kunder og konsumenter et bredt spekter av sjømatprodukter og produserer en tredel av verdens oppdrettslaks og -ørret. Selskapet har virksomheter i 18 land og har 7500 ansatte globalt. Marine Harvest Norway driver 216 matfiskkonsesjoner fra Agder til Nordland. Region Nord er en av fire regioner i Marine Harvest Norway og er den største havbruksenheten i Nord-Norge med 49 matfiskkonsesjoner, slakteri og totalt ca 250 ansatte. Oppdrettsaktiviteten i Rødøy kommune har en sentral plass i Region Nord.

www.marineharvest.com



marineharvest
excellence in seafood



Vi melder oss til tjeneste med:

- Slipsetting, vedlikehold og reparasjoner på båter inntil 25 m.
- Årlig kontroll: Be om en "RSM 12-punkt Service" for sikker drift av båten.
- Levering av div. aluminiumsprodukter etter mål:
 - Trapper, Ramper, Gangbruer og Landganger, etc.
- Levering, montering og oppgradering av div. hydraulisk utstyr.
- Overhaling, levering og montering av motorer, gir og propellanlegg.
- Forhandler for motorer og strømaggregater fra:



rsm
Rødøy Slip og Marina

8188 Nordvæernes
Telefon: 75 09 89 90
www.rsmas.no



Rødøy kommune
8185 Vågaholmen

Telefon 75 09 80 00
Telefaks 75 09 8001
E-post: postmottak@rodoy.kommune.no

For mer informasjon, besøk oss på kommunehuset i Vågaholmen.
Vi har åpent mandag – fredag fra kl. 08.00 til 15.30. Eller ring oss på 75 09 80 00.

Se også kommunens webside: www.rodoy.kommune.no.
Her vil du finne oppdatert informasjon om alle kommunens tilbud og tjenester.

Foto:
Magne Myrvold
Yngve Brox Guldbjørnsen
Bernt Arntsen
Solfred Lorentzen